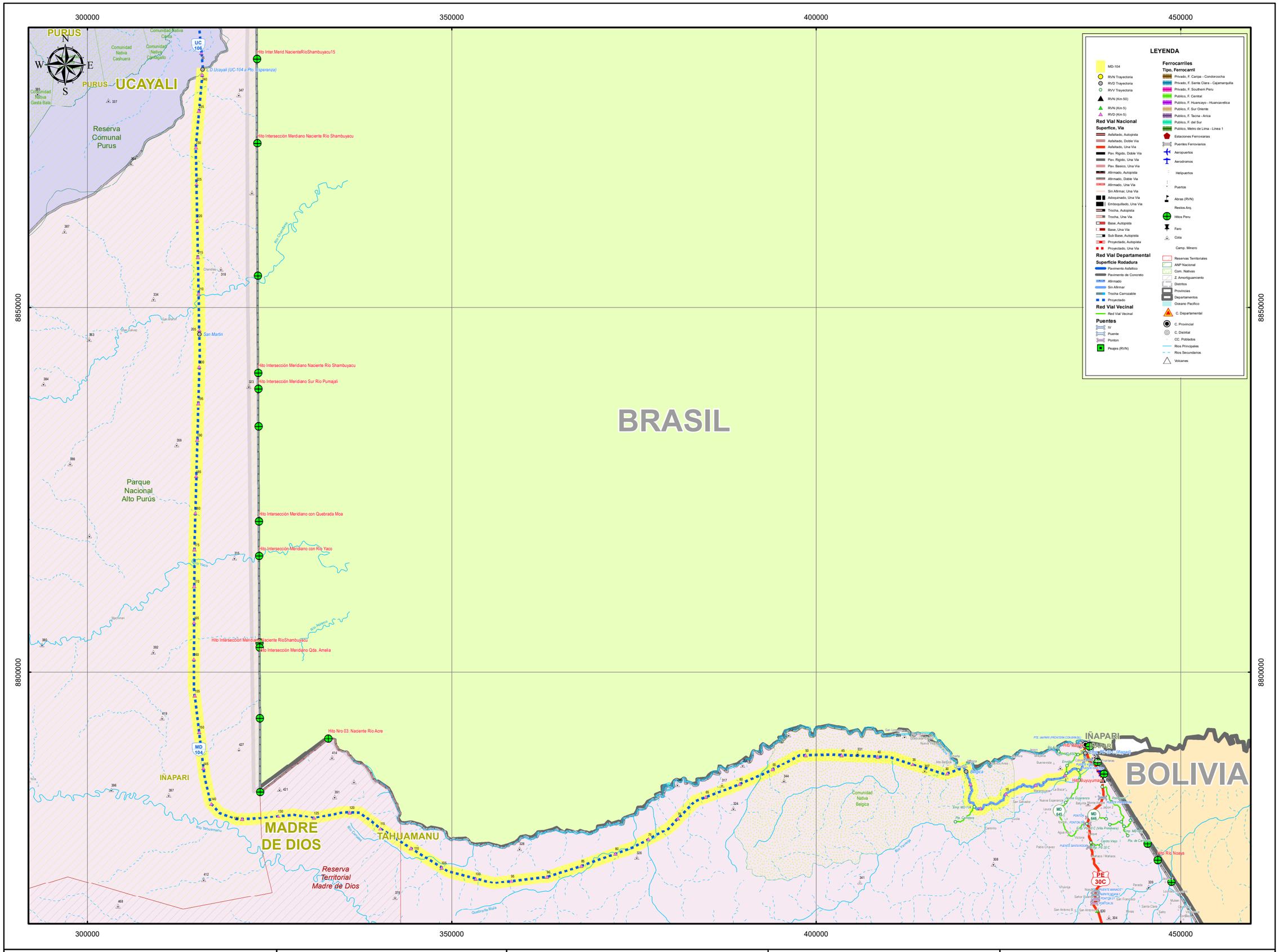

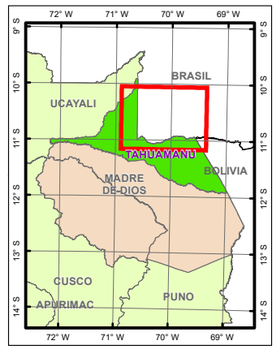

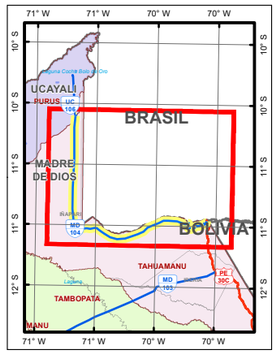

MD 104

LONGITUD ESTIMADA: 240.877 Km

Superfice de Rodadura

Tipo	Km	%
Asfaltado	0.000	0.00
Afirmado	27.706	11.50
Sin Afirmar	0.000	0.00
Trocha	0.00	0.00
Pav. Basico	0.000	0.00
Pav. Rigido	0.000	0.00
	27.706	11.50
Proyectado	213.171	88.50

Longitud por Provincia

Prov.	Tipo Sup.	Km	%
Tahuamanu	Existente	27.706	11.50
	Proyecto	213.171	88.50

MINISTERIO DE TRANSPORTES Y COMUNICACIONES
Dirección General de Caminos y Ferrocarriles
Dirección de Caminos
E.T. Mapas Viales

LIMA - PERU
2017

1:473,822

0 1.25 2.5 5 7.5 10 Km

PERÚ Ministerio de Transportes y Comunicaciones | Viceministerio de Transportes

HOJA VIAL

SISTEMA NACIONAL DE CARRETERAS	SINAC	CLASIFICADOR DE RUTAS (D.S. N° 011-2016-MTC)

Emp. PE-30 C (Iñapari) - Bélgica - San Martín - L.D. Ucayali (UC-104 a Pto. Esperanza).

DGCF Dirección General de Caminos y Ferrocarriles

Dirección General de Caminos y Ferrocarriles
Dirección de Caminos
Y.R.C.H.

INVENTARIO VIAL	ESC. 1:473,822 A3	WGS 1984 UTM Zone 19S

Fuente: DGCF, PVN, PVD, GTT, OGPP IGN, INEI, SERNANP, MINEDU | MAYO DE 2017 | Ok